













LEGENDA

-  PLOCHY SMÍŠENÉ OBYTNÉ (SX)
- STABILIZOVANÉ
-  PLOCHY SMÍŠENÉ OBYTNÉ (SX)
- PLOCHY ZMĚN
-  PLOCHY OBČANSKÉHO VYBAVENÍ (OV)
- STABILIZOVANÉ
-  PLOCHY OBČANSKÉHO VYBAVENÍ (OV)
- PLOCHY ZMĚN
-  PLOCHY REKREACE (RN)
- STABILIZOVANÉ
-  PLOCHY REKREACE (RN)
- PLOCHY ZMĚN
-  KŘÍŽOVATKA
-  CYKLISTICKÁ KOMUNIKACE
-  HRANICE ÚZEMÍ S RŮZNÝM SOUČINITELEM
VLIVU STUPNĚ AUTOMOBILIZACE
-  PĚŠÍ PROPOJENÍ
-  ŘEŠENÉ ÚZEMÍ



VEDOUČÍ PROJEKTANT ING. ARCH. RADKO PAVLACKÝ	VYPRACOVAL ING. ARCH. MICHAELA NÁŠELOVÁ	OBJEKT	 PROJEKTOVÁ KANCELÁŘ Ing. arch. Radko Pavlacky Nám. 3. května č.1605 765 02 Otrokovice tel,fax:577 938 192	
INVESTOR: Statutární město PROSTĚJOV, nám. T.G.Masaryka 130/14, 796 01 Prostějov			DATUM	12.2014
Regenerace části panelového sídliště Brněnská, Okružní a Tylova v PROSTĚJOVĚ			FORMÁT	2 x A4
- úsek brněnská 29-55, Okružní 119-131, Dobrovského 8-16 a Tylova 32-42			STUPEŇ	PROJEKT
VÝKRESOVÁ ČÁST			ZAK. ČÍSLO	14-050
ÚZEMNÍ PLÁN ŘEŠENÉHO ÚZEMÍ			MĚŘÍTKO	---
			<div style="display: flex; justify-content: space-around; width: 100%;"> 2.2 2 </div>	