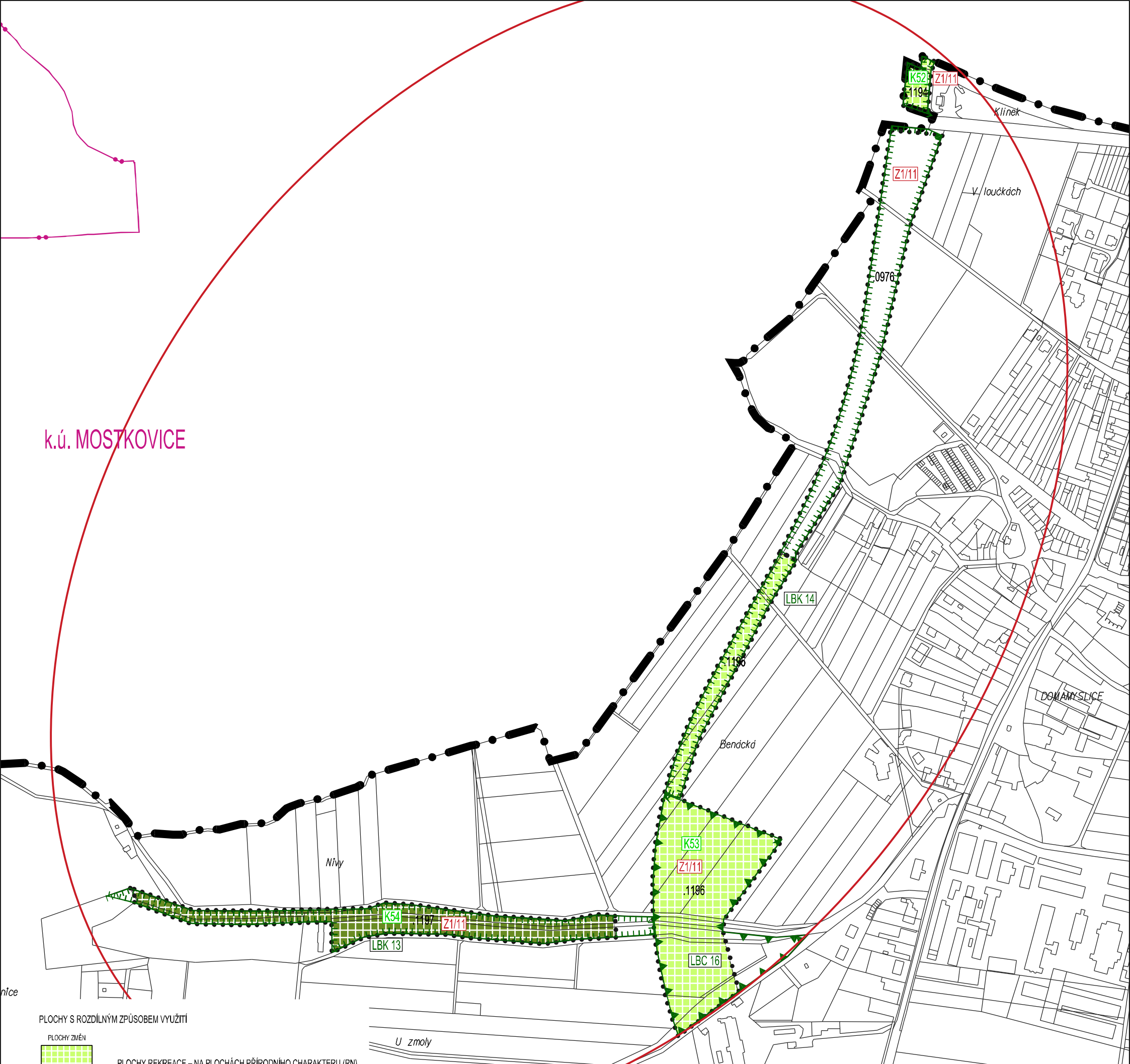




k.ú. MOSTKOVICE





PLOCHY S ROZDÍLNÝM ZPŮSOBEM VYUŽITÍ

- PLOCHY ZMĚN
-  PLOCHY REKREACE – NA PLOCHÁCH PŘÍRODNÍHO CHARAKTERU (RN)
 -  PLOCHY LESNÍ (NL)

ROZVOJOVÉ PLOCHY

-  PLOCHA ZMĚNY V KRAJINĚ A JEJÍ KÓD



ÚZEMNÍ SYSTÉM EKOLOGICKÉ STABILITY


-  ÚZEMNÍ SYSTÉM EKOLOGICKÉ STABILITY – BIOCENTRUM
-  ÚZEMNÍ SYSTÉM EKOLOGICKÉ STABILITY – BIKORIDOR

HRANICE

-  HRANICE ŘEŠENÉHO ÚZEMÍ

PRVKY MAPOVÉHO DÍLA A INFORMATIVNÍ JEVI

-  HRANICE KATASTRÁLNÍHO ÚZEMÍ A JEHO NÁZEV
-  POLOHOPIŠ – KATASTRÁLNÍ MAPA

-  OBLASTI DOTČENÉ I. ZMĚNOU A OZNAČENÍ DÍLČÍCH ZMĚN

POZNÁMKA:
ZÁZNAM O ÚČINNOSTI HLAVNÍHO VÝKRESU I. ZMĚNY JE S OHLEDEM NA SVOU VELIKOST SOUČÁSTÍ
POUZE NEJVĚŠÍHO VÝREZU (ZAHRNÚJÍCÍHO CENTRUM PROSTĚJOVA)

Garant projektu:	Ing. arch. Jana Benešová, ČKA 01 504	Technická infrastruktura – vodní hospodářství:	Ing. Vítězslav Vaněk
Koncepce:	Ing. arch. Jana Benešová, Ing. Štěpán Malach	Technická infrastruktura – zásobování plynem a teplem:	Ing. Vítězslav Vaněk
Spolupráce:	Ing. Hana Vyvíalová	Technická infrastruktura – zásobování elektřinou:	Ing. Jaroslav Opat
		Technická infrastruktura – elektronické komunikace:	Ing. Jaroslav Opat
Dopravní infrastruktura:	Ing. Rostislav Košťál	ÚSES:	Ing. Štěpán Malach
Právní konzultace:		Krajina:	Ing. Štěpán Malach
		Zábor půdního fondu:	Ing. Štěpán Malach

Objednatel: Statutární město Prostějov, náměstí T. G. Masaryka 130/14, 796 01 Prostějov

Pořizovatel: Magistrát města Prostějova, Odbor územního plánování a památkové péče, oddělení územního plánování, náměstí T. G. Masaryka 130/14, 796 01 Prostějov

Název akce:

I. ZMĚNA ÚZEMNÍHO PLÁNU PROSTĚJOV

Název výkresu:

HLAVNÍ VÝKRES (ZMĚNA VÝKRESU I/02.1 ÚP PROSTĚJOV)

ATELIER URBI, spol. s r. o.
Chopinova 301/9, 623 00 Brno
tel.: +420 547 250 469
www.atelier-urbi.cz

Datum: 2017

Formát: 297 x 420 mm

Číslo zakázky: 15-01-06

Měřítko: 1 : 5 000

Číslo výkresu: I/02.1