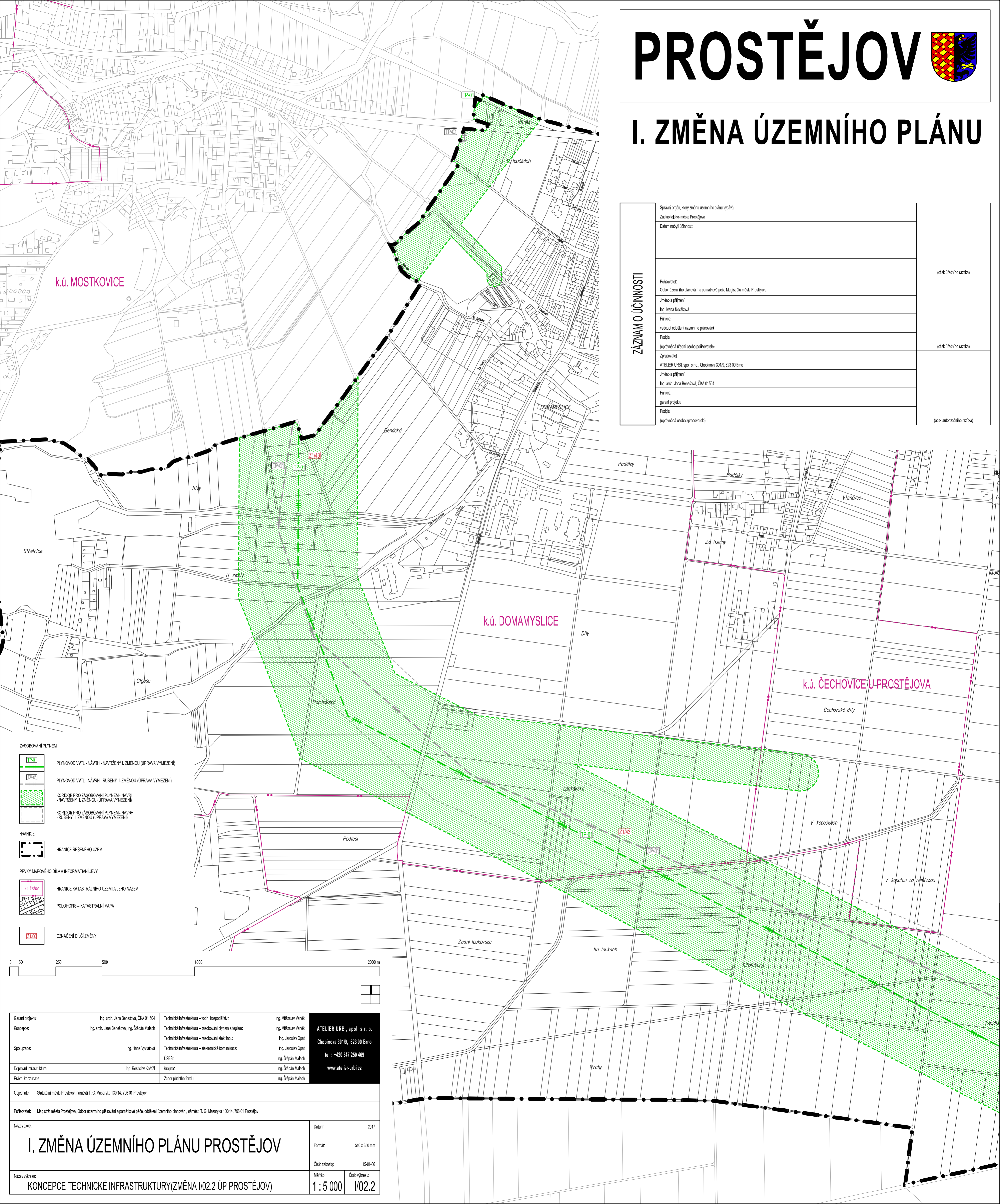
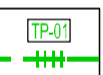









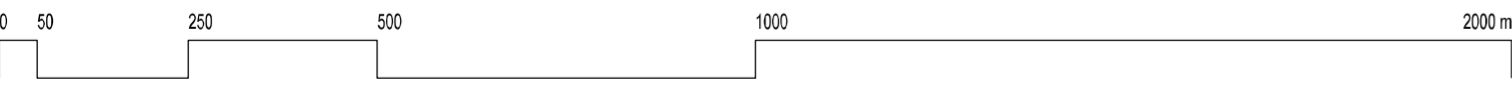
PROSTĚJOV

I. ZMĚNA ÚZEMNÍHO PLÁNU

ZÁZNAM O ÚČINNOSTI	Správní orgán, který změnu územního plánu vydává: Zastupitelstvo města Prostějova	
	Datum nabylí účinnosti:	
		(otisk úředního razítka)
	Pořizovatel: Odbor územního plánování a památkové péče Magistrátu města Prostějova	
	Jméno a příjmení: Ing. Ivana Nováková	
	Funkce: vedoucí oddělení územního plánování	
	Podpis: (správně a úředně osoba pořizovatele)	(otisk úředního razítka)
	Zpracovatel: ATELIER URBI, spol. s r.o., Chopinova 301/9, 623 00 Brno	
	Jméno a příjmení: Ing. arch. Jana Benešová, ČKA 01504	
	Funkce: garant projektu	
	Podpis: (správně a úředně osoba zpracovatele)	(otisk autentizačního razítka)



- ZÁSOBOVÁNÍ PLYNEM**
-  PLYNOVOD VVTL - NÁVRH - NAVRŽENÝ I. ZMĚNOU (ÚPRAVA VYMEZENÍ)
 -  PLYNOVOD VVTL - NÁVRH - RUŠENÝ I. ZMĚNOU (ÚPRAVA VYMEZENÍ)
 -  KORIDOR PRO ZÁSOBOVÁNÍ PLYNEM - NÁVRH - NAVRŽENÝ I. ZMĚNOU (ÚPRAVA VYMEZENÍ)
 -  KORIDOR PRO ZÁSOBOVÁNÍ PLYNEM - NÁVRH - RUŠENÝ I. ZMĚNOU (ÚPRAVA VYMEZENÍ)
- HRANICE**
-  HRANICE ŘEŠENÉHO ÚZEMÍ
 -  HRANICE KATASTRÁLNÍHO ÚZEMÍ A JEHO NÁZEV
 -  POLOHOPIŠ - KATASTRÁLNÍ MAPA
 -  OZNAČENÍ DÍLČÍ ZMĚNY



Garant projektu:	Ing. arch. Jana Benešová, ČKA 01 504	Technická infrastruktura – vodní hospodářství:	Ing. Vítězslav Vaněk	ATELIER URBI, spol. s r. o. Chopinova 301/9, 623 00 Brno tel.: +420 547 250 469 www.atelier-urbi.cz
Konopce:	Ing. arch. Jana Benešová, Ing. Štěpán Malach	Technická infrastruktura – zásobování plynem a teplem:	Ing. Jaroslav Opát	
Spolupráce:	Ing. Hana Vykřelová	Technická infrastruktura – zásobování elektřinou:	Ing. Jaroslav Opát	
Dopravní infrastruktura:	Ing. Rostislav Kašal	ÚSES:	Ing. Štěpán Malach	
Právní konzultace:		Krajina:	Ing. Štěpán Malach	
Objednatel:	Statutární město Prostějov, náměstí T. G. Masaryka 130/14, 796 01 Prostějov			
Pořizovatel:	Magistrát města Prostějova, Odbor územního plánování a památkové péče, oddělení územního plánování, náměstí T. G. Masaryka 130/14, 796 01 Prostějov			

Název akce:	I. ZMĚNA ÚZEMNÍHO PLÁNU PROSTĚJOV		
Název výřezu:	KONCEPCE TECHNICKÉ INFRASTRUKTURY (ZMĚNA I/02.2 ÚP PROSTĚJOV)		
Datum:	2017	Formát:	540 x 650 mm
Číslo zakázky:	15-01-06	Měřítko:	1 : 5 000
		Číslo výřezu:	I/02.2