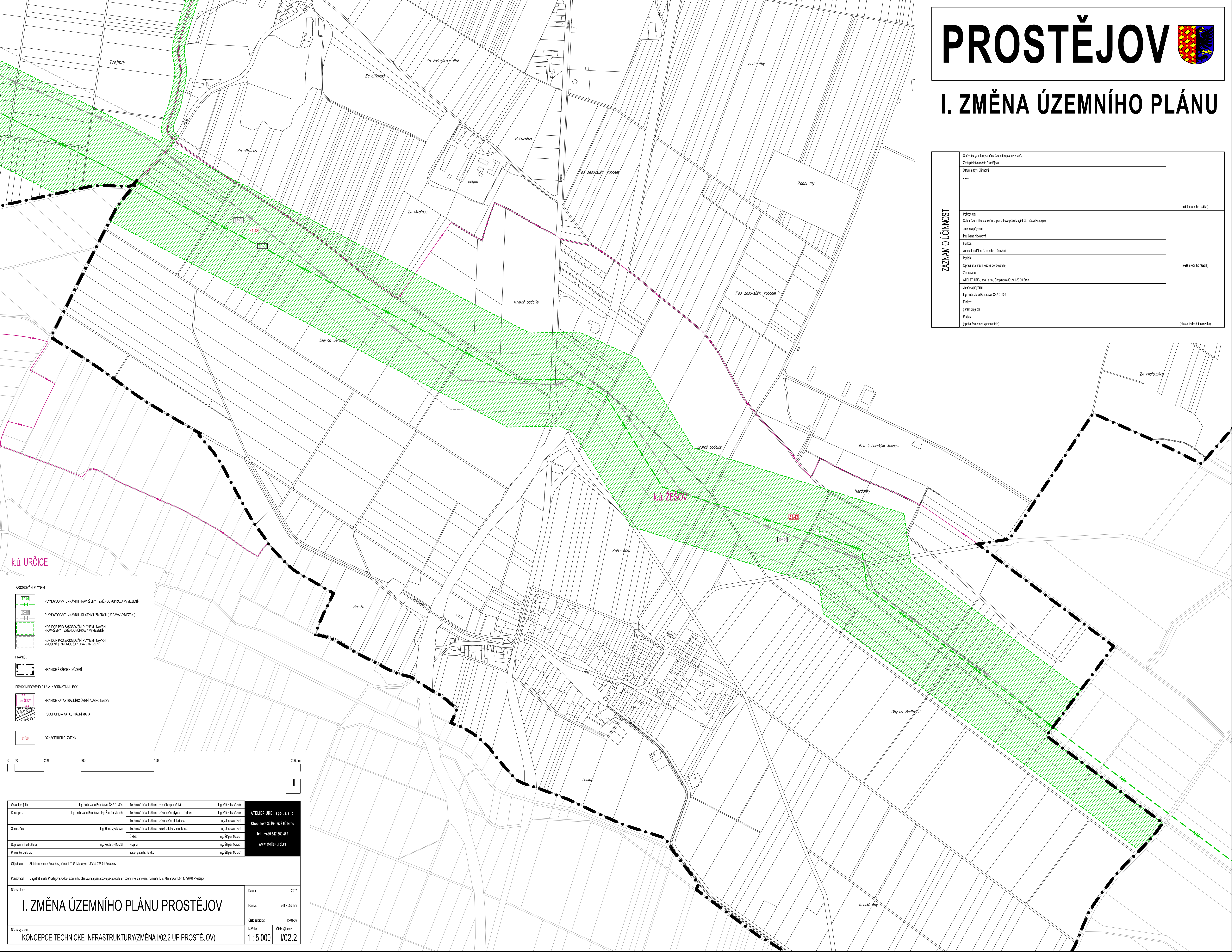










PROSTĚJOV

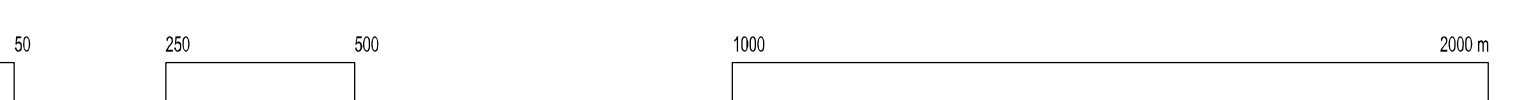
I. ZMĚNA ÚZEMNÍHO PLÁNU

ZÁZNAM O ÚČINNOSTI	Společný orgán, který změnu územního plánu vydává: Zastupitelstvo města Prostějova	
	Datum nabytí účinnosti: -----	
	Podpisová Odbor územního plánování a památkové péče, oddělení územního plánování, náměstí T. G. Masaryka 130/14, 786 01 Prostějov	(obě úvodní razítka)
	Jméno a příjmení: Ing. Jana Nováková	
	Funkce: vedoucí oddělení územního plánování	
	Podpis: (oprávněná úřední osoba pořizovatele)	(obě úvodní razítka)
Zpracovatel: ATELIER URBI spol. s r.o., Chvalkova 301/9, 602 00 Brno		
Jméno a příjmení: Ing. arch. Jana Benešová, ČKA 01534		
Funkce: garant projektu		
Podpis: (oprávněná osoba zpracovatele)	(obě uzavírací razítka)	



k.ú. URČICE

- ZÁSOBOVÁNÍ PLYNEM**
-  PLYNOVOD VTL - NÁVRH - NAVRŽENÝ I. ZMĚNOU (OPRAVA VYMEZENÍ)
 -  PLYNOVOD VTL - NÁVRH - RUŠENÝ I. ZMĚNOU (OPRAVA VYMEZENÍ)
 -  KORIDOR PRO ZÁSOBOVÁNÍ PLYNEM - NÁVRH - NAVRŽENÝ I. ZMĚNOU (OPRAVA VYMEZENÍ)
 -  KORIDOR PRO ZÁSOBOVÁNÍ PLYNEM - NÁVRH - RUŠENÝ I. ZMĚNOU (OPRAVA VYMEZENÍ)
- HRANICE**
-  HRANICE ŘEŠENÉHO ÚZEMÍ
- PRVKY MAPOVÉHO DÍLA A INFORMAČNÍ JEVI**
-  HRANICE KATASTRÁLNÍHO ÚZEMÍ A JEHO NÁZEV
 -  POLCHOPIS - KATASTRÁLNÍ MAPA
 -  OZNAČENÍ DÍLŮ ZMĚNY



Garant projektu: Ing. arch. Jana Benešová, ČKA 01534	Technická infrastruktura – vodní hospodářství: Ing. Viktor Švánek	ATELIER URBI, spol. s r. o. Chvalkova 301/9, 602 00 Brno tel.: +420 547 250 469 www.steller-urbi.cz
Koncept: Ing. arch. Jana Benešová, Ing. Štěpán Mláček	Technická infrastruktura – zásobování plynem a teplem: Ing. Viktor Švánek	
Spolupráce: Ing. Hana Vykálová	Technická infrastruktura – zásobování elektřinou: Ing. Jaroslav Opal	
Dopravní infrastruktura: Ing. Rostislav Kocíl	Technická infrastruktura – elektronická komunikace: Ing. Jaroslav Opal	
Přívěkové komunikace: Ing. Rostislav Kocíl	ÚSES: Ing. Štěpán Mláček	
Ogledatel: Starostka města Prostějov, náměstí T. G. Masaryka 130/14, 786 01 Prostějov	Krajina: Ing. Štěpán Mláček	
	Zábor půdního fondu: Ing. Štěpán Mláček	
Podpisová: Měsíční město Prostějov, Odbor územního plánování a památkové péče, oddělení územního plánování, náměstí T. G. Masaryka 130/14, 786 01 Prostějov		
Název akce: I. ZMĚNA ÚZEMNÍHO PLÁNU PROSTĚJOV	Datum: 2017	
	Formát: 841 x 600 mm	
	Číslo zakázky: 15-01-00	
Název výstupu: KONCEPCE TECHNICKÉ INFRASTRUKTURY (ZMĚNA I/02.2 ÚP PROSTĚJOV)	Měřítko: 1 : 5 000	Číslo výstupu: I/02.2