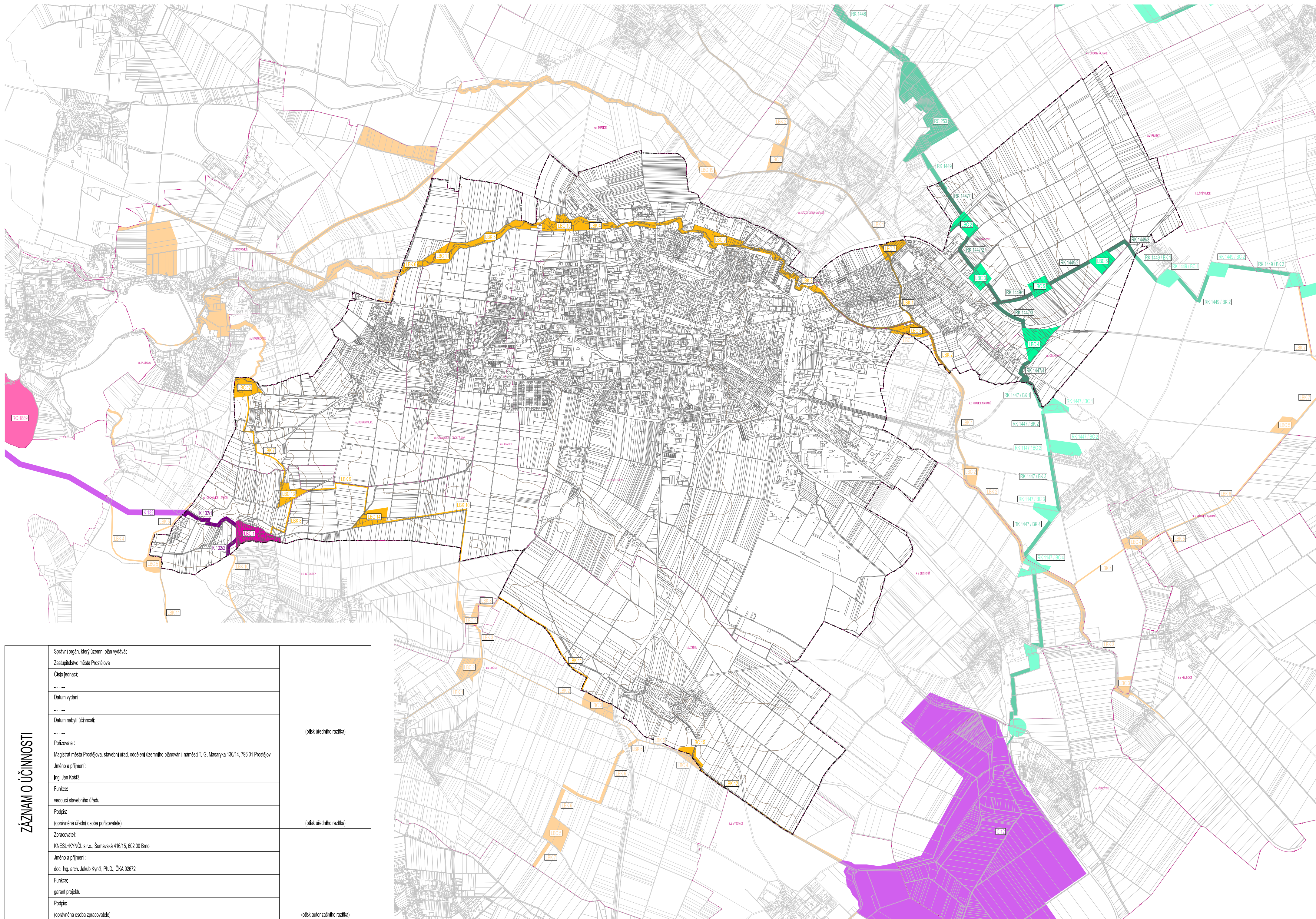








PROSTĚJOV

ÚZEMNÍ PLÁN



LEGENDA

-  NADREGIONÁLNÍ BIOKORIDOR A JEHO KÓD
-  LOKÁLNÍ BIOCENTRUM V NADREGIONÁLNÍM BIOKORIDORU A JEHO KÓD
-  REGIONÁLNÍ BIOKORIDOR A JEHO KÓD
-  LOKÁLNÍ BIOCENTRUM V REGIONÁLNÍM BIOKORIDORU A JEHO KÓD
-  LOKÁLNÍ BIOCENTRUM A JEHO KÓD
-  LOKÁLNÍ BIOKORIDOR A JEHO KÓD

PRVKY MAPOVÉHO DÍLA

-  HRANICE KATASTRÁLNÍCH ÚZEMÍ
-  POLOHOPIŠ – KATASTRÁLNÍ MAPA
-  VÝŠKOPIS – VRSTEVNICE PO 10 M

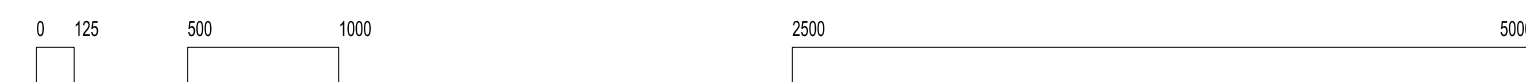
INFORMATIVNÍ ČÁST

-  NADREGIONÁLNÍ BIOCENTRUM A JEHO KÓD MIMO ŘEŠENÉ ÚZEMÍ
-  NADREGIONÁLNÍ BIOKORIDOR A JEHO KÓD MIMO ŘEŠENÉ ÚZEMÍ
-  REGIONÁLNÍ BIOCENTRUM V NADREGIONÁLNÍM BIOKORIDORU A JEHO KÓD
-  REGIONÁLNÍ BIOCENTRUM A JEHO KÓD MIMO ŘEŠENÉ ÚZEMÍ
-  REGIONÁLNÍ BIOKORIDOR A JEHO KÓD MIMO ŘEŠENÉ ÚZEMÍ
-  LOKÁLNÍ BIOCENTRUM V REGIONÁLNÍM BIOKORIDORU A JEHO KÓD MIMO ŘEŠENÉ ÚZEMÍ
-  LOKÁLNÍ BIOCENTRUM A JEHO KÓD MIMO ŘEŠENÉ ÚZEMÍ
-  LOKÁLNÍ BIOKORIDOR A JEHO KÓD MIMO ŘEŠENÉ ÚZEMÍ
-  HRANICE ŘEŠENÉHO ÚZEMÍ

POLOHOPIŠ – DIGITÁLNÍ KATASTRÁLNÍ MAPA / ÚČELOVÁ KATASTRÁLNÍ MAPA (MAPOVÝ PODKLAD České úřad zeměměřička a katastrální, ©GEODIS BRNO, spol. s r.o. 2009)



EVROPSKÁ UNIE
EVROPSKÝ FOND PRO REGIONÁLNÍ ROZVOJ
ŠANCE PRO VÁŠ ROZVOJ



ZÁZNAM O ÚČINNOSTI

Správní orgán, který územní plán vydává: Zastupitelstvo města Prostějova	
Číslo jednací:	
Datum vydání:	
Datum nabytí účinnosti:	(otisk úředního razítka)
Porčovník: Magistrát města Prostějova, stavební úřad, oddělení územního plánování, náměstí T. G. Masaryka 130/14, 796 01 Prostějov	
Jméno a příjmení: Ing. Jan Košťál	
Funkce: vedoucí stavebního úřadu	
Podpis: (oprávněná úřední osoba porčovníka)	(otisk úředního razítka)
Zpracovatel: KNESL+KYNČL s.r.o., Šumavská 416/15, 602 00 Brno	
Jméno a příjmení: doc. Ing. arch. Jakub Kynčl, Ph.D., ČKA 02672	
Funkce: garant projektu	
Podpis: (oprávněná osoba zpracovatele)	(otisk autorizačního razítka)

Garant projektu:	doc. Ing. arch. Jakub Kynčl, Ph.D., ČKA 02672	Technická infrastruktura – vodní hospodářství	Ing. Vítězslav Vaněk
Koncepcce:	Ing. arch. Jiří Knesl, doc. Ing. arch. Jakub Kynčl, Ph.D.	Technická infrastruktura – zásobování plynem a teplem	Ing. Vítězslav Vaněk
	Ing. arch. Jaroslava Stružková, Ing. arch. Jan Špihl, Ing. arch. Bohuš Zoubek	Technická infrastruktura – zásobování elektřinou	ARXO s.r.o. – Ing. Zdeněk Chudáček
Spolupráce:	Bc. Kateřina Gibizerová, Ing. arch. Zuzana Morávková	Technická infrastruktura – elektronické komunikace	ARXO s.r.o. – Ing. Zdeněk Chudáček
	Ing. arch. Robert Sedláč, Ing. arch. Václav Štojdl, Ing. arch. Jan Tesárek	ÚSES:	AGERIS s.r.o. – RNDr. Josef Glis, RNDr. Jiří Kodán
Dopravní infrastruktura:	HBH Projekt, spol. s r.o. – Ing. Otakar Homoch, Ing. Michal Janda	Krajina:	AGERIS s.r.o. – RNDr. Josef Glis, RNDr. Jiří Kodán
Právní konzultace:	Mgr. Eva Grabarczyková, Mgr. Otakar Teysohl	Zábor půdního fondu:	AGERIS s.r.o. – RNDr. Jiří Kodán, Svatava Poláková

KNESL+KYNČL s. r. o.
Šumavská 416/15, 602 00 Brno
tel./fax: +420 541 592 134
www.knesl-kynczl.com

Objednatel:	Statutární město Prostějov, náměstí T. G. Masaryka 130/14, 796 01 Prostějov		
Porčovník:	Magistrát města Prostějova, stavební úřad, oddělení územního plánování, náměstí T. G. Masaryka 130/14, 796 01 Prostějov		
Název akce:	Datum:	2014	
	Formát:	804 x 420 mm	
	Číslo zakázky:	00255_65	
Název výkresu:	Měřítko:	Číslo výkresu:	I/S3
SCHÉMA ÚZEMNÍHO SYSTÉMU EKOLOGICKÉ STABILITY		1:25 000	