
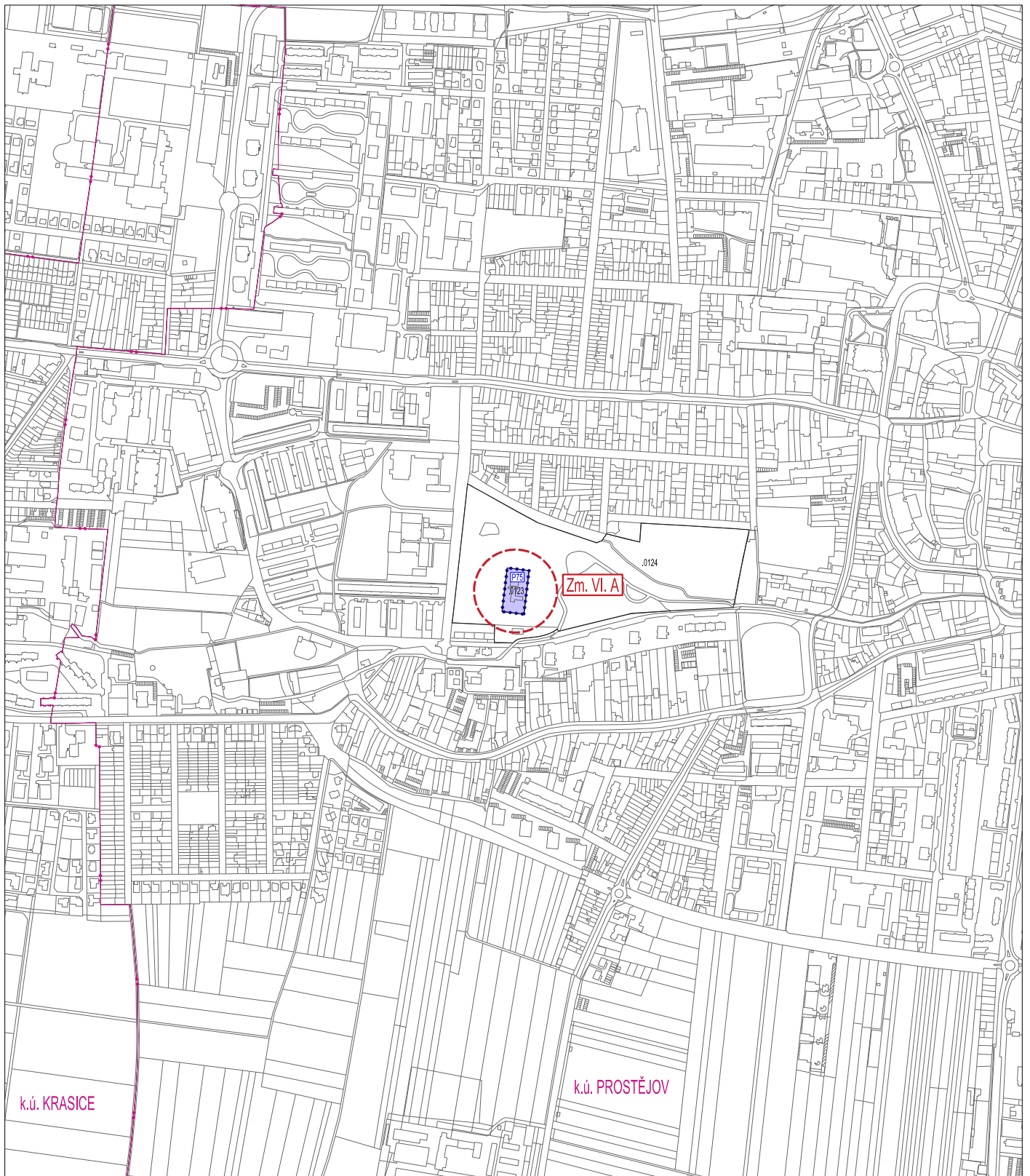


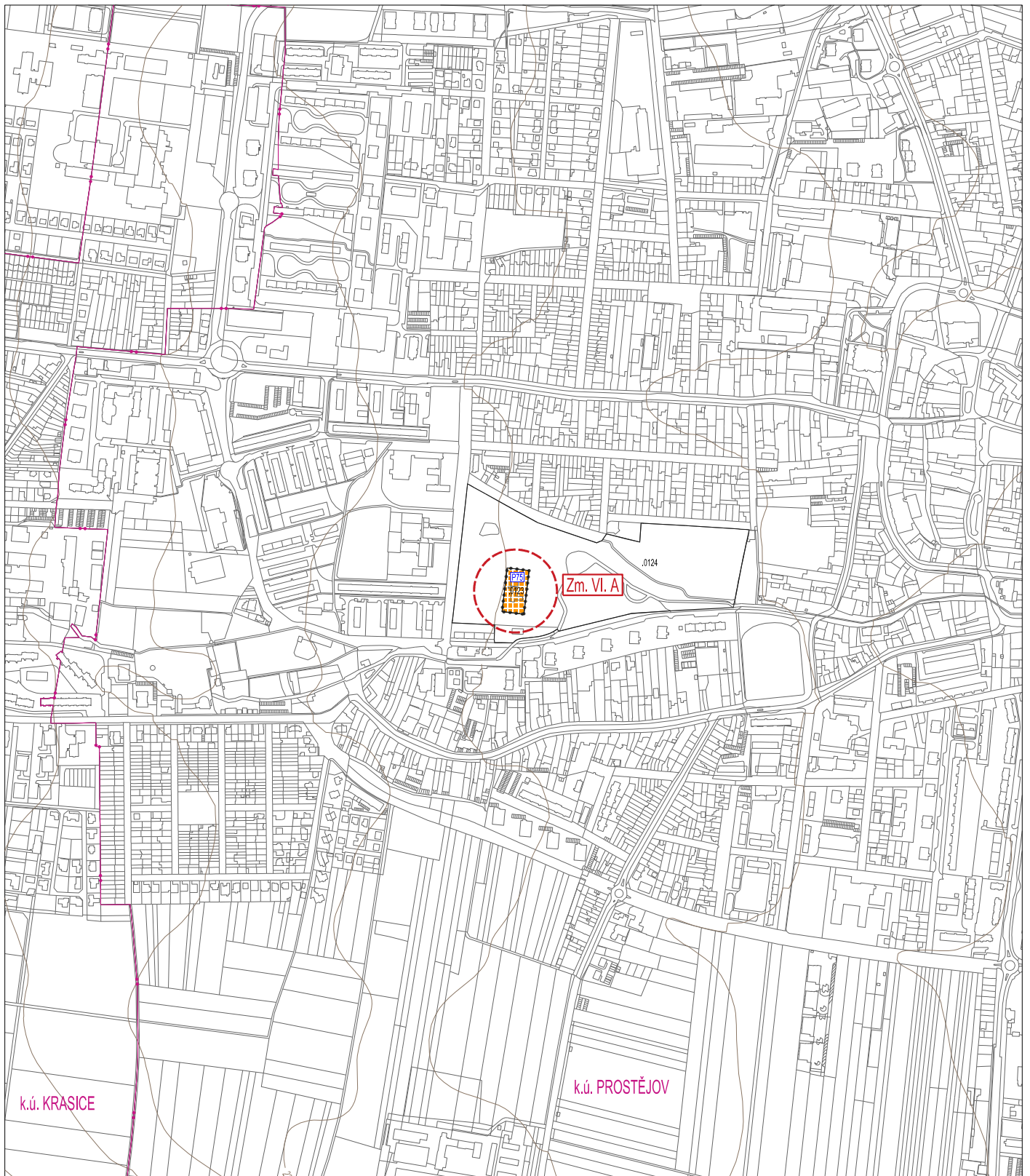
VI. A ZMĚNA ÚZEMNÍHO PLÁNU PROSTĚJOV









GRAFICKÁ ČÁST

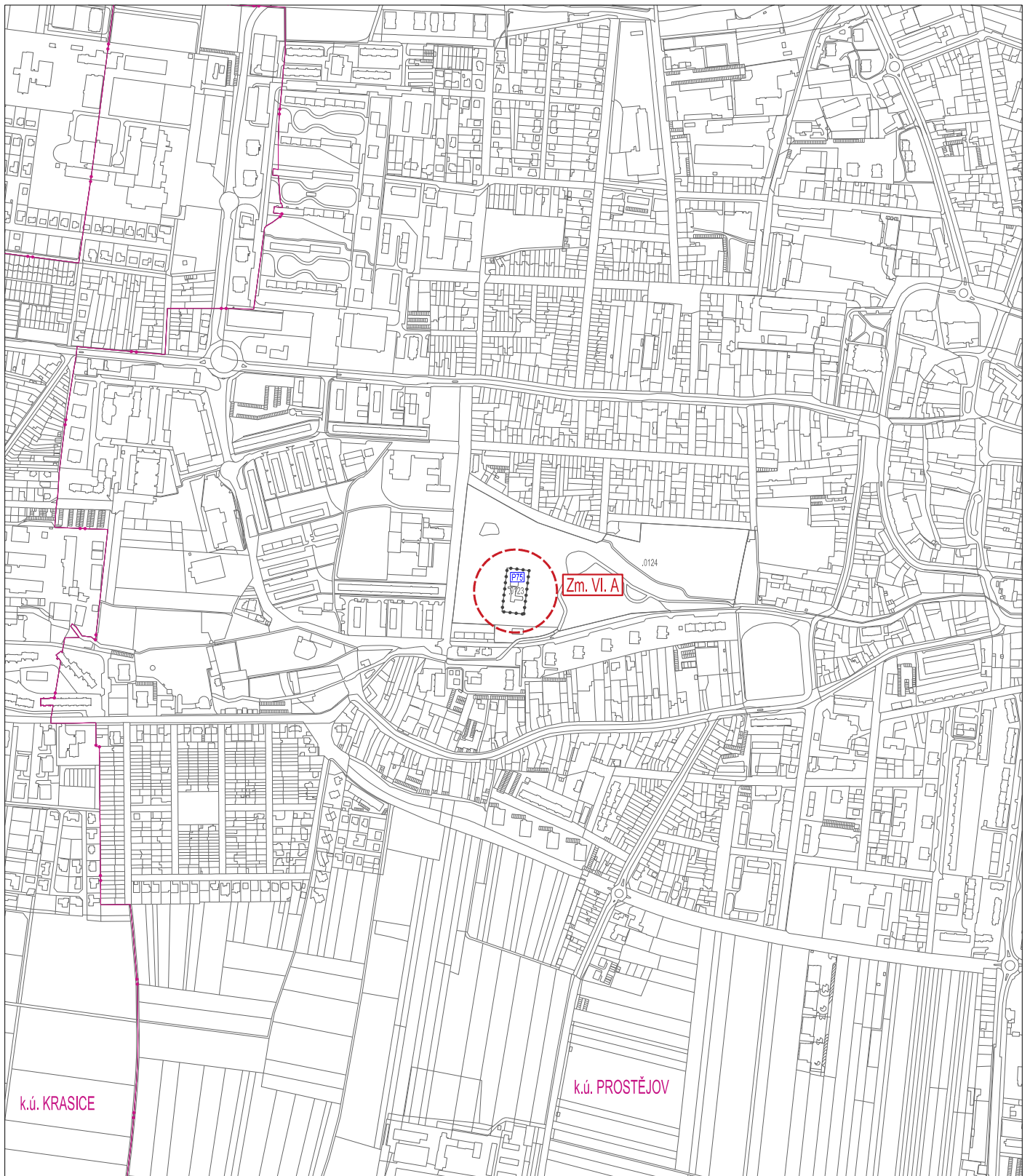




	PLOCHA PŘESTAVBY A JEJÍ KÓD		LOKALITA ZMĚNY A JEJÍ OZNAČENÍ	ÚZ. PLÁN PROSTĚJOV VI. A ZMĚNA	
	KÓD PLOCHY S ROZDÍLNÝM ZPŮSOBEM VYUŽITÍ		HRANICE KATASTRÁLNÍHO ÚZEMÍ A JEHO NÁZEV		
	ROZHRANÍ PLOCH S ROZDÍLNÝM ZPŮSOBEM VYUŽITÍ		POLOHOPIS – KATASTRÁLNÍ MAPA	DATUM:	2024
VÝKRES ZÁKLADNÍHO ČLENĚNÍ ÚZEMÍ				MĚŘÍTKO:	1 : 10 000
				knesl kynčl architekti s.r.o. Šumavská 416/15, 602 00 Brno tel./fax: +420 541 592 134 www.knesl-kyncl.com	



	PLOCHY OBČ. VYBAVENÍ – VEŘEJNÁ INFRASTRUKTURA (OV) (PLOCHA ZMĚN)		LOKALITA ZMĚNY A JEJÍ OZNAČENÍ	ÚZ. PLÁN PROSTĚJOV VI. A ZMĚNA	
	PLOCHA PŘESTAVBY A JEJÍ KÓD		HRANICE KATASTRÁLNÍHO ÚZEMÍ A JEHO NÁZEV		
	KÓD PLOCHY S ROZDÍLNÝM ZPŮSOBEM VYUŽITÍ		POLOHOPIS – KATASTRÁLNÍ MAPA	DATUM:	2024
	ROZHRANÍ PLOCH S ROZDÍLNÝM ZPŮSOBEM VYUŽITÍ		VÝŠKOPIS – VRSTEVNICE PO 2 M	MĚŘÍTKO:	1 : 10 000
HLAVNÍ VÝKRES				knesl kyncl architekti s.r.o. Šumavská 416/15, 602 00 Brno tel./fax: +420 541 592 134 www.knesl-kyncl.com	
				Z6a/I/02.1	



	PLOCHA PŘESTAVBY A JEJÍ KÓD		LOKALITA ZMĚNY A JEJÍ OZNAČENÍ	ÚZ. PLÁN PROSTĚJOV VI. A ZMĚNA	
	KÓD PLOCHY S ROZDÍLNÝM ZPŮSOBEM VYUŽITÍ		HRANICE KATASTRÁLNÍHO ÚZEMÍ A JEHO NÁZEV		
	ROZHRANÍ PLOCH S ROZDÍLNÝM ZPŮSOBEM VYUŽITÍ		POLOHOPIS – KATASTRÁLNÍ MAPA	DATUM:	2024
VÝKRES KONCEPCE TECHNICKÉ INFRASTRUKTURY				MĚŘÍTKO:	1 : 10 000
				knesl kynčl architekti s.r.o. Šumavská 416/15, 602 00 Brno tel./fax: +420 541 592 134 www.knesl-kyncl.com	